

Caposaldo di riferimento



Contorno dell'area di intervento




Quote finali (manto erboso)



Quote invariate

LEGENDA IRRIGAZIONE




De 90 PEAD - ESISTENTE




De 63 PEAD (INTERRATO) - DI PROGETTO



ALA GOCCIOLANTE De 16 PEAD - DI PROGETTO (in fase esecutiva valutare con la D.L. l'effettiva posizione)



VALVOLA (NORMALMENTE APERTA)



ELETTOVALVOLA - DI PROGETTO

N.B. In fase di realizzazione valutare se installare per ogni stacco del De63mm un riduttore di pressione o se installarlo su ogni ala gocciolante del De16 mm

Regione Piemonte



Società Pubblica per il Recupero ed il Trattamento dei Rifiuti
Strada vecchia per Bosco Marengo - Novi Ligure
Provincia di Alessandria

POTENZIAMENTO DISCARICA CONTROLLATA PER RIFIUTI SOLIDI NON PERICOLOSI IN NOVI LIGURE

Sistemazione finale comparti 4.1 e 4.2

Progetto esecutivo

- Specie vegetali:**
- MANTO ERBOSO
 - BIANCOSPINO (*Crataegus monogyna*)
 - PALLON DI MAGGIO (*Viburnum opulus*)
 - LENTAGGINE (*Viburnum tinus*)
 - SANGUINELLO (*Cornus sanguinea*)
 - BERRETTA DA PRETE (*Euonymus europeus*)
 - LIGUSTRELLO (*Ligustrum vulgare*)
 - AGAZZINO (*Pyracantha coccinea*)

GRUPPO DI LAVORO:

STUDIO TECNICO ASSOCIATO
Ing. Sandro Teruggi - Ing. Fausto Borgini
Geom. Carlo D. Amabile - Geom. Angelo P. Baldi
Geom. Bianca Muselli
Via Mameli, 32 - 15033 Casale M. (AL)
Tel. 0142 451515 - Fax 0142 590023
ingsta@tin.it



| Rev. | Data | REDAZIONE | APPROVAZIONE | AUTORIZZAZIONE |
|------|-------|-------------|--------------|----------------|
| 00 | 05/11 | N. Buglioli | A. Baldi | F. Borgini |

Planimetria delle opere di irrigazione - Comparto 4.2

(Prof. Ing. Sandro Teruggi)

Elab. n. B.10
Scala 1:500
Data giugno 2011
File n. 11508