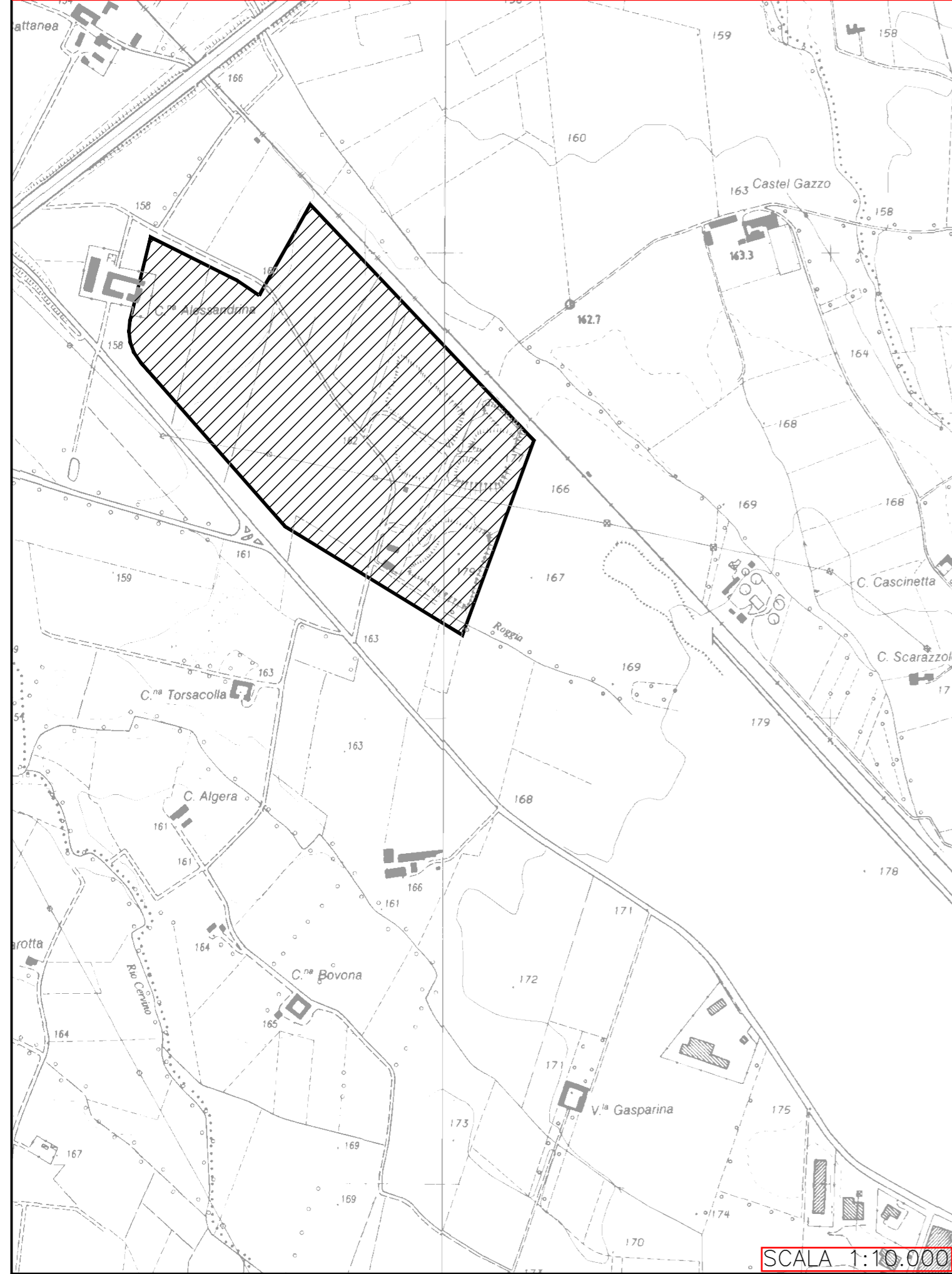
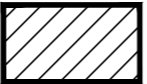


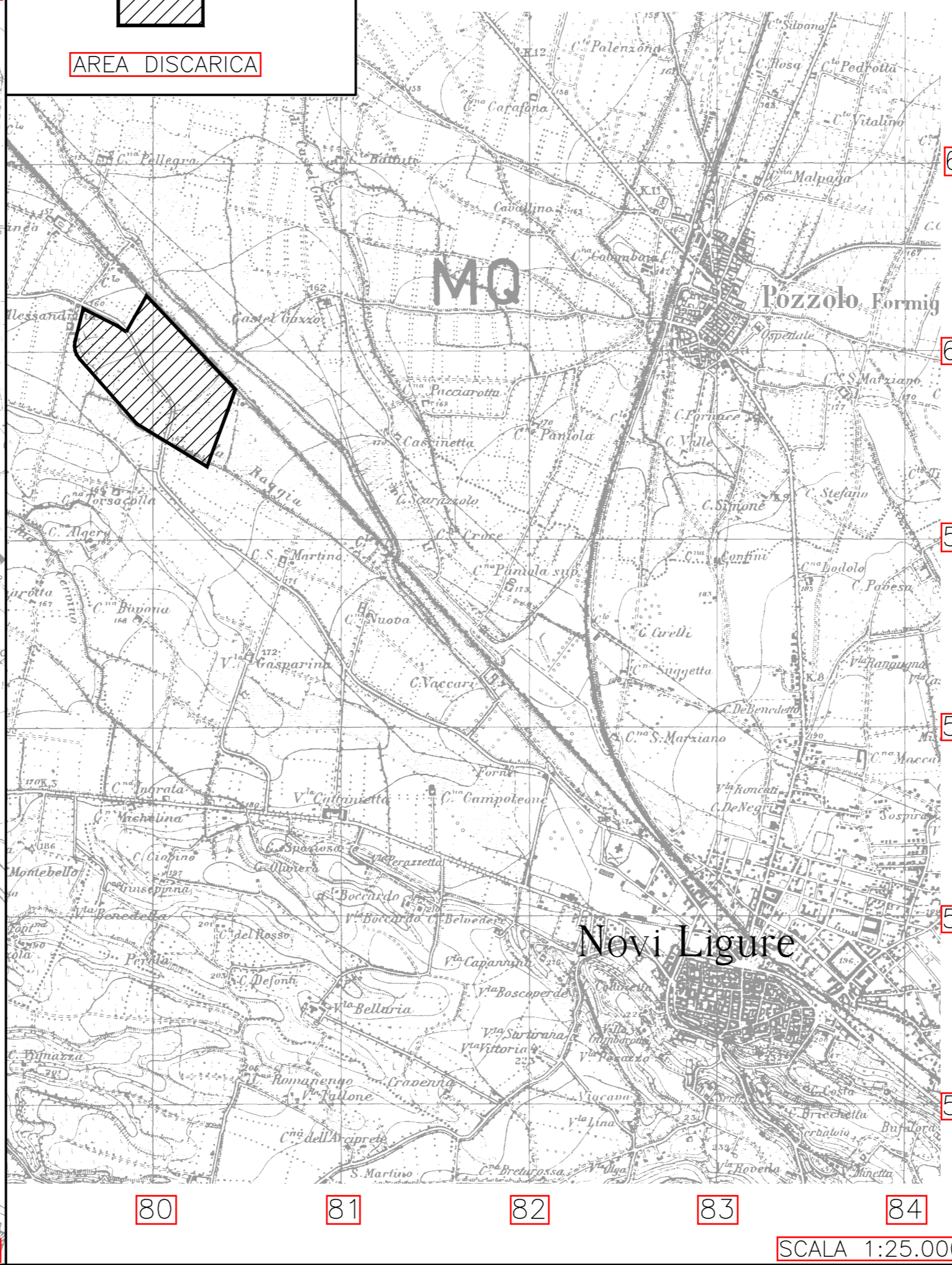
STRALCIO PLANIMETRICO SEZIONI "195010" E "195020" DELLA CARTA TECNICA REGIONALE



SCALA 1:10.000


AREA DISCARICA

STRALCIO PLANIMETRICO FG. 70 TAV. I SE "NOVI LIGURE"



SCALA 1:25.000

Mandatario:

**STUDIO
TECNICO
ASSOCIATO**

Ing. Sandro Teruggi
Geom. Carlo D. Amabile
Geom. Angelo P. Baldi
Geom. Antonino Buglisi
Via Mameli, 32 - 15033 Casale M. (AL)
Tel. 0142 451515 - Fax 0142 590023
ingsta@tin.it

Dr. Ing.
Sandro Teruggi

Mandanti:

arquitectura.
laboratorio di progettazione
mariano g. santaniello architetto

Piazza XX Settembre 6
15067 Novi Ligure (AL)
Dr. Arch.
Mariano G. Santaniello

Dott. Geol.
Riccardo Ferretti
Via Marsala 9
15057 Tortona (AL)

Studio tecnico
TECHNO SERVICE

Via Garibaldi 65/3
15067 Novi Ligure (AL)

Ing.
Danilo Fasciolo

Dott. Agr.
Maurizio Zailo
Via Mazzini 46
15121 Alessandria

Dott. Ing.
Ilaria Barberi
Via Pistoia 19
15121 Alessandria

Collaboratori al progetto:

Regione Piemonte
SRT
SOCIETÀ PUBBLICA PER IL RECUPERO
ED IL TRATTAMENTO DEI RIFIUTI
Strada vecchia per Bosco Marengo - Novi Ligure
Provincia di Alessandria

**POTENZIAMENTO DISCARICA CONTROLLATA
PER RIFIUTI SOLIDI NON PERICOLOSI
IN NOVI LIGURE**
Sopraelevazione a +7.00 m
Comparti 6.1 e 6.2
Progetto esecutivo - 3° stralcio

**STUDIO
TECNICO
ASSOCIATO**

Ing. Sandro Teruggi
Geom. Carlo D. Amabile
Geom. Angelo P. Baldi
Geom. Antonino Buglisi
Via Mameli, 32 - 15033 Casale M. (AL)
Tel. 0142 451515 - Fax 0142 590023
ingsta@tin.it

Rev.	Data	REDAZIONE	APPROVAZIONE	AUTORIZZAZIONE
00	07/17	A. Buglisi	A. Baldi	S. Teruggi

Corografia



(Prof. Ing. Sandro Teruggi)

Elab. n.	B.1
Scala	1:25.000 1:10.000
Data	settembre 2017
File n.	17504